

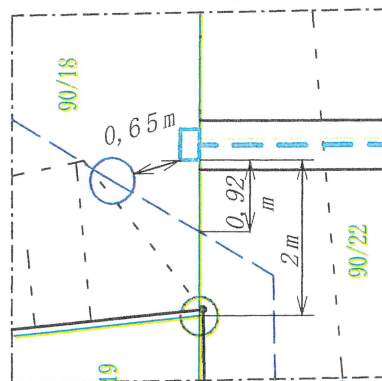
	Branża: Elektryczna	Rys. nr I
	Data: 08.2020	Skala: 1:500
OBIEKT: Budynek mieszkalny jednorodzinny Milejewo ul. Elbląska dz. nr 90/18	Projektant: opracowania: inż. Janina Wrzesińska upr. 1043/EL/86	Schemat struktury zasilania Plan zagospodarowania

**URZĄD GMINY**  
82-316 MILEJEWO  
ul. Elbląska 47  
☎ 55 231 22 84 ☎ 55 236 38 86  
NIP 578-21-57-496 REGON 000542563

UZGODNIONO PISMEM  
z dnia 10.08.2020  
nr GP.6T.24.1.32.2020.L52

**PODINSPEKTOR**

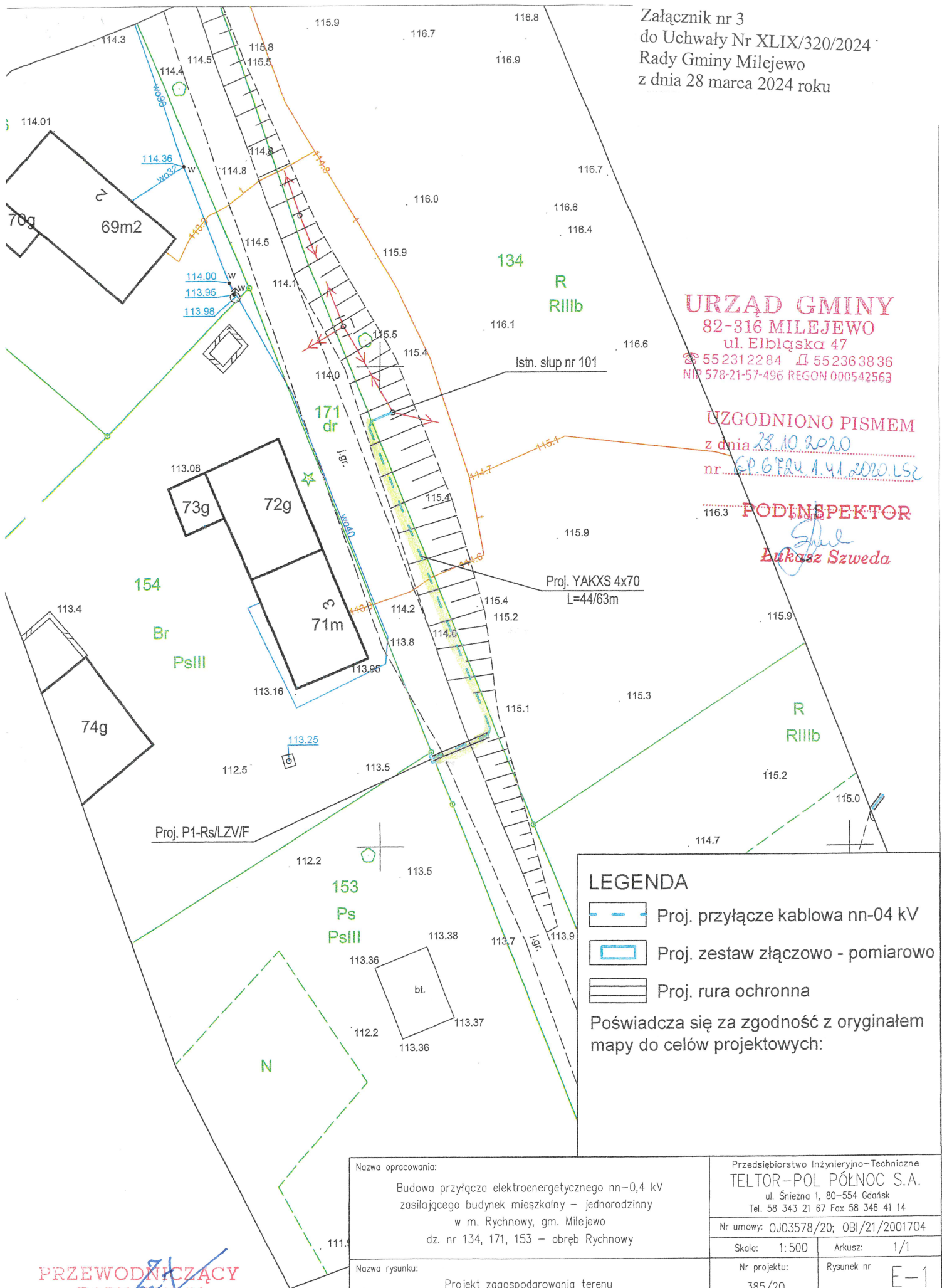
*Lukasz Szweda*



**PRZEWODNICZĄCY  
RADY GMINY**

*mgr inż. Zbigniew Banach*

Załącznik nr 3  
do Uchwały Nr XLIX/320/2024  
Rady Gminy Milejewo  
z dnia 28 marca 2024 roku



**URZĄD GMINY**  
82-316 MILEJEWO  
ul. Elbląska 47  
☎ 55 231 22 84 📠 55 236 38 36  
NIP 578-21-57-496 REGON 000542563

UZGODNIONO PISMEM  
z dnia 28.10.2020  
nr EP.GFRU.1.41.2020.L52

116.3 **PODINSPEKTOR**  
*Lukasz Szweda*

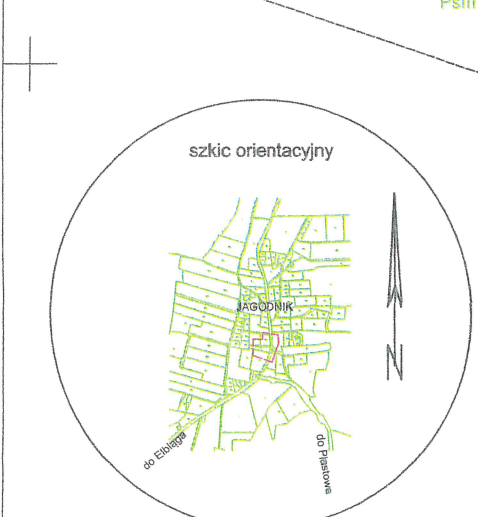
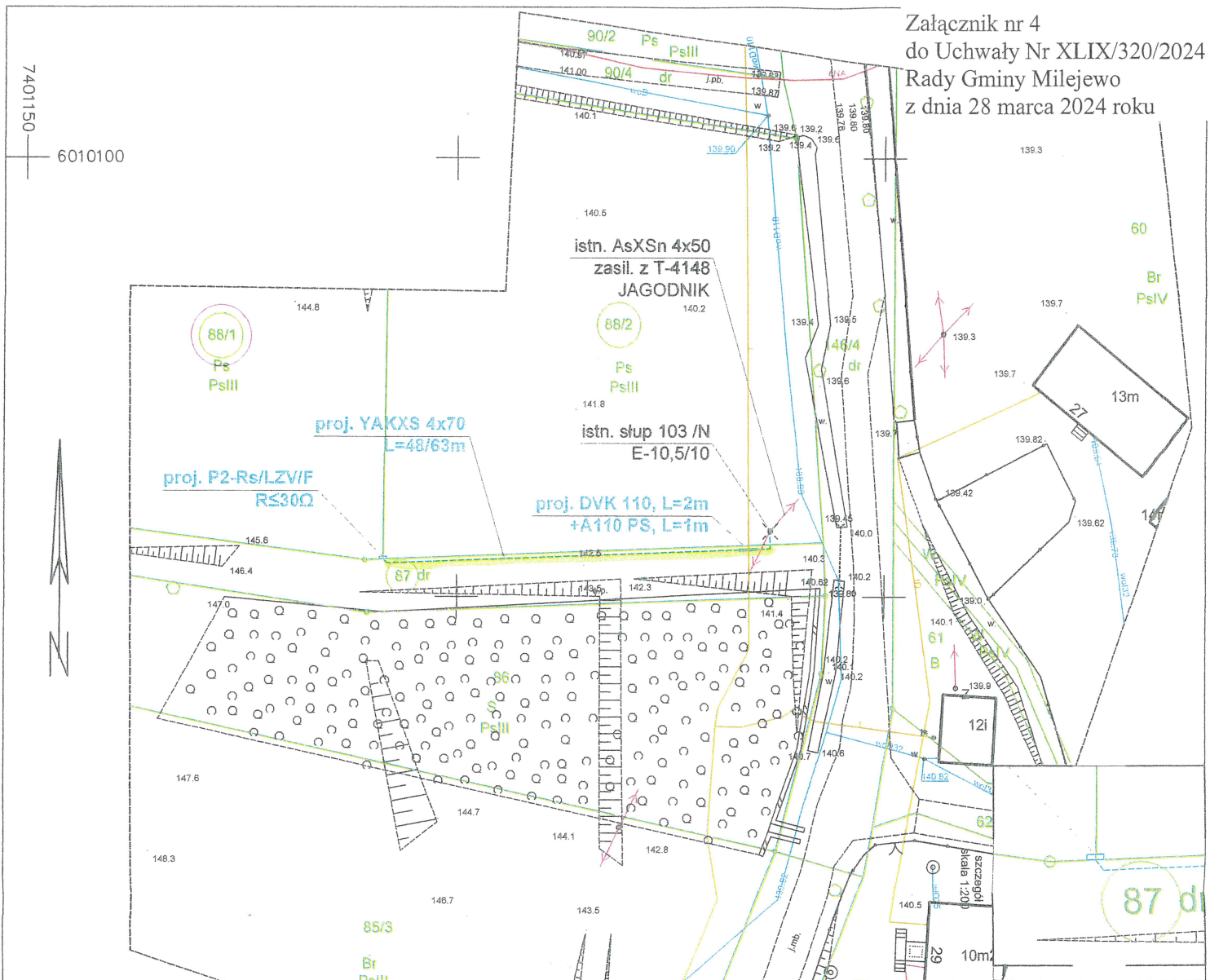
**LEGENDA**

- Proj. przyłącze kablowa nn-04 kV
- Proj. zestaw złączowo - pomiarowo
- Proj. rura ochronna

Poświadczam się za zgodność z oryginałem mapy do celów projektowych:

**PRZEWODNICZĄCY**  
**RADY GMINY**  
*mgr inż. Zbigniew Banach*

Nazwa opracowania: Budowa przyłącza elektroenergetycznego nn-0,4 kV zasilającego budynek mieszkalny - jednorodzinny w m. Rychnowy, gm. Milejewo dz. nr 134, 171, 153 - obręb Rychnowy			Przedsiębiorstwo Inżynieryjno-Techniczne <b>TELTOR-POL PÓŁNOC S.A.</b> ul. Śnieżna 1, 80-554 Gdańsk Tel. 58 343 21 67 Fax 58 346 41 14	
Nazwa rysunku: Projekt zagospodarowania terenu			Nr umowy: OJ03578/20; OBI/21/2001704	
Funkcja			Skala: 1:500	
Imię i Nazwisko			Arkusze: 1/1	
Nr uprawnień			Nr projektu: 385/20	
Opracował: inż. Paweł Kutý			Rysunek nr E-1	
Projektował: mgr inż. Wiesław Jędrzysek			Data: 09-2020	
Sprawdził:			Podpis: <i>[Signature]</i>	



**URZĄD GMINY**  
82-316 MILEJEWO  
ul. Elbląska 107  
55 231 24 94 55 55 16 38 36  
NIP 578-21-57-496 REGON 0542563

UZGODNIENIE PISMEM  
z dnia 10.02.2024  
nr. K.G. 6124.1.B.2024.LS2

PODINSPEKTOR  
*Lukasz Szweda*

PRZEWODNICZĄCY  
RADY GMINY

*mgr inż. Zbigniew Banach*

za zgodność z oryginałem  
mapy do celów projektowych

- LEGENDA
- prof. rura ochronna
  - proj. kabel energetyczny nN 0-4kV
  - proj. złącze wadlowo-pomiarowe
  - działki, przez które przebiega inwestycja
  - działki przyłączeniowe

Sprawdzający:	Operujący:	Projektant:	Nazwa rysunku:	Investor:	Adres:	Temat:	Zadanie:
mgr inż. Dariusz Michalski	mgr inż. Dariusz Michalski	inż. Janina Wrzesińska upr. 936/EL/86, 1043/EL/86	Projekt zagospodarowania terenu	ENERGA Operator S.A. z siedzibą w Gdańsku Oddział w Olsztynie, 10-950 Olsztyn, ul. Tuwima 6	82-316 Jagodnik obręb 0002 Jagodnik dz. 88/2, 87, 88/1	Jechnorodzinne na dz. 88/1 w m. Jagodnik	OJ021680/20 ZN/2371/2268M/ZI/2020/2000951
Skala:	Skala:	Data:	Przebieg:				
1:500	1:500	11.2020	PRW				
Nr rys.:	E-01						

Biurowy Projekt DM PROJEKT Dariusz Michalski  
82-300 Elbląg, ul. Okulickiego 8/31,  
tel: 509-978-338, e-mail: dmprojekt@o2.pl  
NIP 578-293-36-93, REGON 369884555

MAPA DO CELÓW PROJEKTOWYCH Skala 1:500

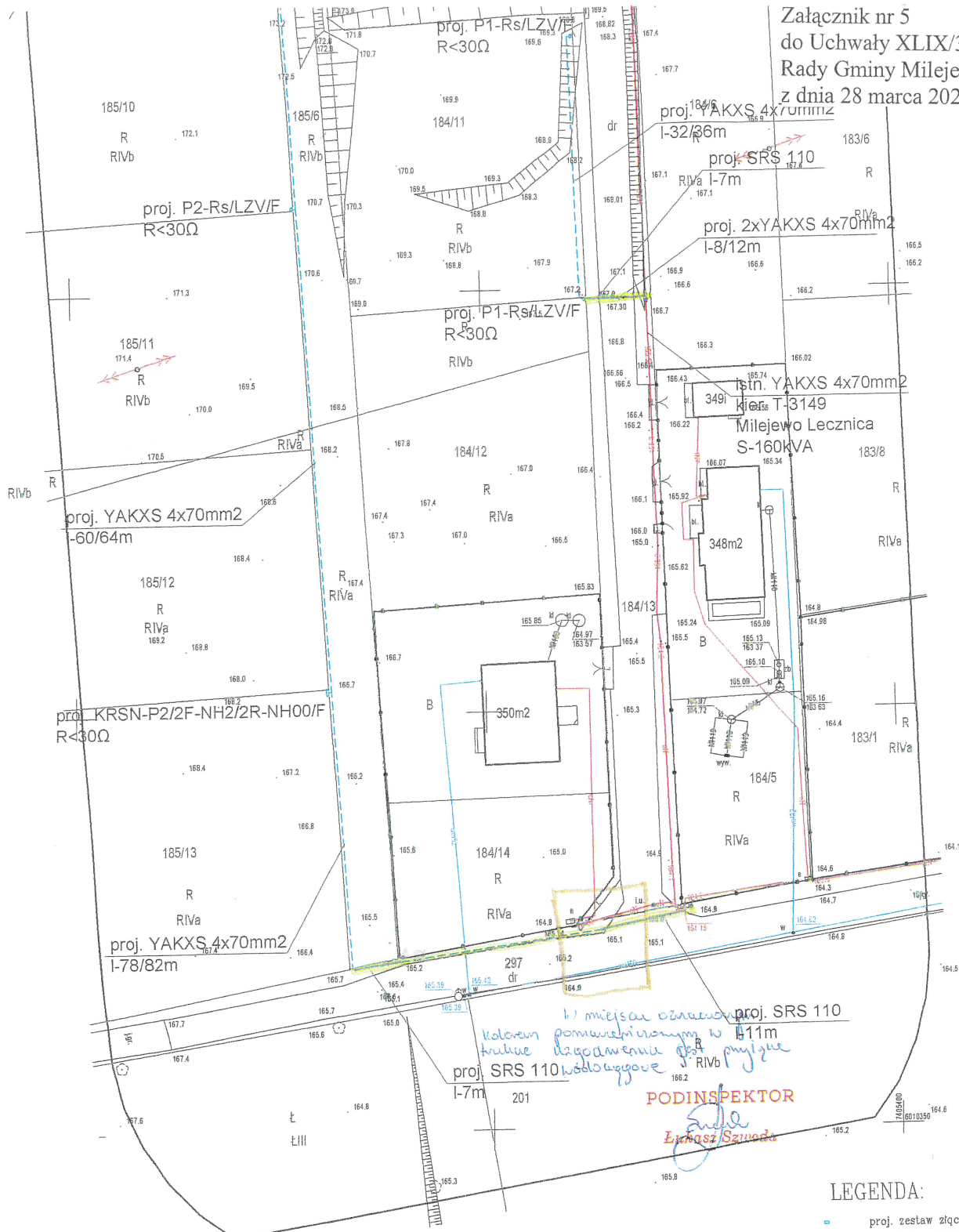
Nazwa miejscowości/Objekt	Jagodnik, dz. nr 88/1, 88/2, 87
Jednostka ewidencyjna	280405_2 gmina Milejewo
Obręb ewidencyjny	280405_2.0002 Jagodnik
Układ współrzędnych prostokątnych państwowych	2000/7
Układ wysokości	PL-KRON86-NH
Obszar, który był przedmiotem aktualizacji	-----

Bartosz Boguszyński  
Przedsiębiorstwo Usługowe PRO-GEO  
82-316 Milejewo, Zajaczkowo 8  
NIP: 578-280-15-66 REGON: 384794778

1. Niniejsza mapa do celów projektowych została wykonana bez ustalania, czy nieruchomości w zakresie niniejszego opracowania, zostały obciążone służebnościami gruntowymi ujawnionymi w księdze wieczystej.  
2. Nie wyklucza się istnienia w terenie innych, nie wykazanych na niniejszej mapie urządzeń podziemnych, które nie były zgłoszone do inwentaryzacji lub o których brak jest informacji w instytucjach branżowych.  
3. Granice działek wniesiono na podstawie danych numerycznych udostępnionych przez PODGiK, bez prawnego ustalania granic.  
4. Użytek oznaczony symbolem [symbol] nie jest ujawniony w bazie danych EGiB.

GN.6640.1.908.2020  
Data opracowania mapy: Elbląg, 25.06.2020r.

Ps/IV

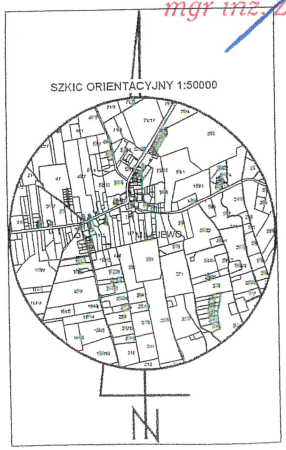


LEGENDA:

- proj. zestaw złączowo pomiarowy
- proj. kabel YAKXS 4x70mm2

**PRZEWODNICZĄCY  
RADY GMINY**

*mgr inż. Zbigniew Banach*



**URZĄD GMINY  
82-316 MILEJEWO  
UL. ELBIŃSKA 47  
55 231 22 84 DL 55 226 38 36  
NIP 578-2157-496 REGON 000547563**

UZGODNIONO PISMEM  
z dnia 04.04.2024 r.  
nr 16/G14/A/2024/SLC

**PODINSPEKTOR**  
*Lukasz Szewcoda*

Biurowo Projektów VOLT s.c. ul. Piłk. Bałwicki 85/11/9, 82-300 ELBLĄG tel. 613 076 009, 506 001 101	
Temat	Stacja transformacji 0,4kV do domów jednorodzinnych w m. Milejewo ul. Stawowa dz. nr 184/11; 185/13 obr. 0005 Milejewo
Adres	Milejewo ul. Stawowa dz. nr 184/11; 184/12; 207/185/6; 185/8; 185/9; 185/10; 185/11; 185/12; 185/13 obr. 0005 Milejewo
Inwestor	ENERGA OPERATOR S.A.
Nazwa rysunku	Projekt zagospodarowania terenu Przyłącze elektroenergetyczne nn 0,4kV
Projektant	mgr inż. Marcin Góralik upr. WAM/0013/PWOB/10
Skala	1:500
BLSKTRYCZ	
nr rys.	2

MAPA DO CELÓW PROJEKTOWYCH	
SKALA 1:500	
Nazwa miejscowości	Milejewo
Identyfikator i nazwa jednostki ewidencyjnej	280405_2 - Milejewo
Identyfikator i nazwa obrębu ewidencyjnego	0005 - Milejewo
Numer działki	184/13, 185/6
Oznaczenie kancelaryjne zgłoszonej pracy geodezyjnej	GN.6640.1.1234.2020
Układ odniesienia współrzędnych prostokątnych płaskich	2000/7
Układ odniesienia wysokości	Kronstadt 86
Godło mapy	7.218.09.21.2.4, 7.218.29.21.4.2
Data opracowania mapy	27.08.2020 r.
Mapa dostosowana do celów projektowych na podstawie materiałów źródłowych odczytanych z PODGIK w Elblągu i wykonanej aktualizacji. Nie wyklucza się istnienia w terenie innych niewykazanych na niniejszej mapie urządzeń podziemnych, które nie były zgłoszone do inwentaryzacji. Dane w zakresie ewidencyjnych grunтовых pozyskano z PODGIK w Elblągu. Nie decydujemy o statusie prawnym granic oraz nie ustalano obciążeń służebnościami gruntowymi.	
GEODETA UPRAWNIONY	
USŁUGI GEODEZYJNE Stanisław Kalit ul. Ernesta Wajsberta 15, 82-100 Moryń Dzwon GD	

Oświadczenie o uzyskaniu pozytywnego wyniku weryfikacji.  
Protokół weryfikacji nr 1234.2020. 1 z dnia 15.08.2020 r.  
Identyfikator zgłoszonej pracy w PODGIK Elbląg GN.6640.1.1234.2020.  
Jestem świadomy odpowiedzialności karnej za złożenie fałszywego oświadczenia.

