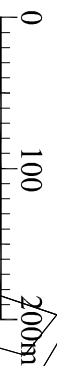


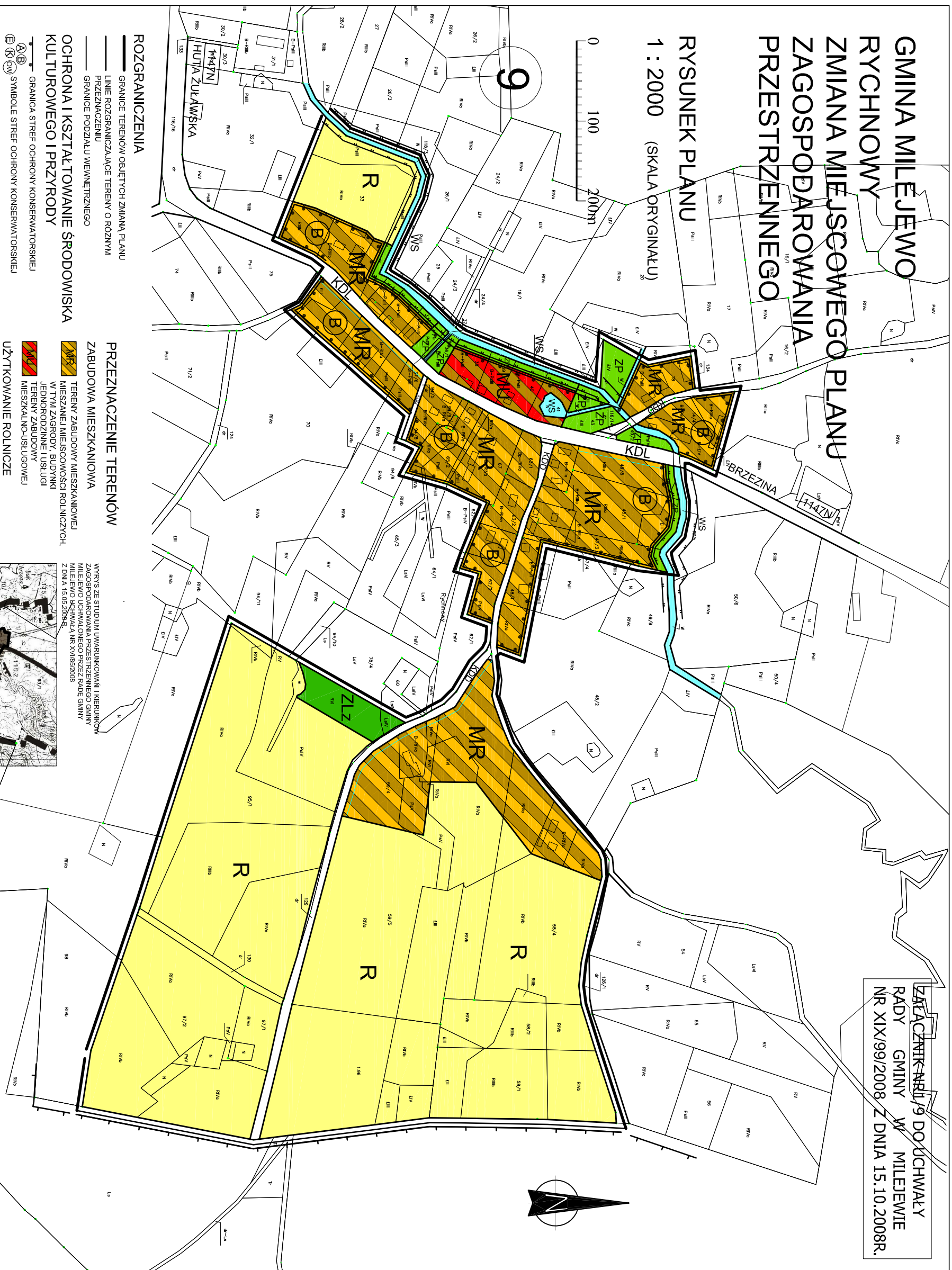
# GINNA MILEJEWO RYCHNOWY ZMIANA MIEJSCOWEGO PLANU ZAGOSPODAROWANIA PRZESTRZENNEGO

RYСУNEK PLANU  
1 : 2000 (SKALA ORYGINALU)

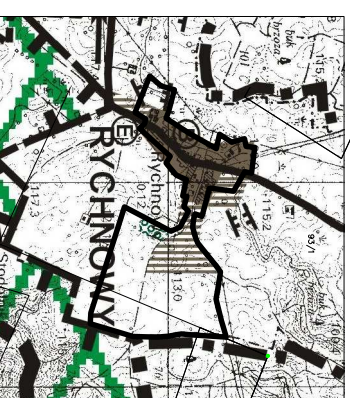


9

ZASADNICZKI NR 1/9 DOUCHWAŁY  
RADY GMINY W MILEJEWIE  
NR XIX/99/2008 Z DNIA 15.10.2008R.



- ROZGRANICZENIA**
- GRANICE TERENÓW OBJĘTYCH ZMIANĄ PLANU
  - LINE ROZGRANICZAJĄCE TERENY O RÓZNYM PRZEZNACZENIU
  - GRANICE PODZIAŁU WEWNĘTRZNEGO
- OCHRONA I KSZTAŁTOWANIE ŚRODOWISKA KULTUROWEGO I PRZYRODY**
- GRANICA STREF OCHRONY KONSERWATORSKIEJ
  - SYMBOLE STREF OCHRONY KONSERWATORSKIEJ
  - GRANICA OBSZARÓW CHRONIONEGO KARIOBRZAZU
  - KORYTARZE EKOLOGICZNE
- TERENY KOMUNIKACJI**
- TERENY DRÓG PUBLICZNYCH
  - DRÓGI LOKALNE
  - DRÓGI DOJAZDOWE
  - CIĄGI PIESZO-JEZDNE
- PRZEZNACZENIE TERENÓW ZABUDOWA MIESZKANIOWA**
- TERENY ZABUDOWY MIESZKANIOWEJ W TTM ZAGRODY BUDYNKI JEDNOKOZIOBNE I USŁUGI
  - TERENY ZABUDOWY MIESZKALNO-USŁUGOWEJ
  - UŻYTKOWANIE ROLNICZE
  - GRUNTY ORNE, ŁĄKI I PASTWISKA
  - ZIELENI I WODY
  - TERENY ZIELENI URZĄDZONEJ
  - TERENY LASÓW I ZALESIEN
  - TERENY WOD POWIERZCHNIOWYCH ŚRODLĄDOWYCH



WYRYS ZE STUDIUM UWARUNKOWAŃ I KIERUNKÓW ZAGOSPODAROWANIA PRZESTRZENNEGO GMINY MILEJEWO RUCHWAŁY NR XVIII/99/2008 Z DNIA 15.10.2008R.

- GRANICA GMINY
- GRANICE OBRĘBÓW
- STREFA ZWARTEJ ZABUDOWY WSI
- STREFA ROZWOJU ZABUDOWY WSI
- GRANICA OBSZARÓW CHRONIONEGO KARIOBRZAZU POZA OTULINĄ PARKU
- GRANICA STREFY AW
- KORYTARZE EKOLOGICZNE
- SZLAKI PRZEMIESZCZANIA SIĘ ZMIERZĄT

**ATELIER**  
PRACOWNIA ARCHITEKTURY I URBANISTYKI  
**ATELIER HOFMANN S.C.**  
UL. MONTEKASZA 37-61 18-1065925-1-10  
www.ahbldg.com.pl

TEMAT: ZMIANA MIEJSCOWEGO PLANU ZAGOSPODAROWANIA PRZESTRZENNEGO GMINY MILEJEWO

GŁÓWNY PROJEKTANT: ARCH. MIECZYSLAW HOFMANN  
INŻYNIER DZIAŁA: ARCH. MIECZYSLAW HOFMANN  
INŻYNIER DZIAŁA: ARCH. MIECZYSLAW HOFMANN  
MGR INŻ. ARCH. KRZYSZTOF HOFMANN IPR. URB. NR 0-219-2006

UMOWA NR: GPZP-12/006 DATA: PAŹDZIERNIK 2008