

**Elektro Obsługa**  
MARZEC MATUSZAK SP. J.  
82-300, ul. Lubartowska 18  
NIP 5783007042 REGON 280558910

## MAPA DO CEŁÓW PROJEKTOWYCH

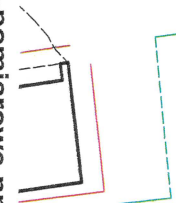
<b>Objekt:</b> JAGODNIK		Skala mapy 1:300	
dz. nr 45/2, 47, 148/4		ID: GN.6840.1.1345.2021	
<b>Województwo:</b> warmińsko-mazurskie	<b>Powiat:</b> ełpiński	<b>Gmina:</b> Milejowo	
<b>Jedn. ewid.:</b> 280405_2_Milejowo	<b>Okręg ewid.:</b> 280405_2.0002_JAGODNIK		
Zamieszczenie granic działki, idon. i/lub. przedmiotem aktualizacji:			
Opisane elementy wyodrębnione w ramach projektu, nie podlegają zmianom w zakresie danych:			
- przedmiotowy plan, 20007	- wycinek z mapy, na podstawie pomiaru geodezyjnego oraz danych z satelity:		
- wycinek z planu, 20007	- wycinek z mapy, na podstawie pomiaru geodezyjnego oraz danych z satelity:		
Nazwa wykonawcy prac geodezyjnych: Kierownik prac geodezyjnych:			
Projekt MAPA Usługi Geodezyjne Michał Krzyszton ul. Złota 4/40, 05-300 Milejowo e-mail: geod@krzyszton.pl, tel. 17-445-005		GEODETA Inż. Michał Krzyszton ulp. nr 23202	

Oświadczam, że opracowanie techniczne zawiera tylko i wyłącznie rezultaty prac geodezyjnych w wyniku których powstał niniejszy dokument i nie zawiera danych innych niż faktyczny stan rzeczy. Jestem świadomy odpowiedzialności karnej za złożenie fałszywego oświadczenia.	
Opisany przedmiot, w tym wytyczenie granic, jest zgodny z danymi technicznymi i stan faktyczny.	
Wykonawca prac geodezyjnych: Usługi Geodezyjne Michał Krzyszton ul. Złota 4/40, 05-300 Milejowo	
Niniejsza mapa jest zgodna z danymi technicznymi i stan faktyczny.	
Dokument jest zgodny z danymi technicznymi i stan faktyczny.	
Dokument jest zgodny z danymi technicznymi i stan faktyczny.	
Dokument jest zgodny z danymi technicznymi i stan faktyczny.	
Dokument jest zgodny z danymi technicznymi i stan faktyczny.	
Dokument jest zgodny z danymi technicznymi i stan faktyczny.	

**Podpisz się za zgodność z oryginałem mapy do celów projektowych przyjętej do państwowego zasobu geodezyjnego i kartograficznego.**

**Artur Marzec**  
WAM/0026/PWOWE/19

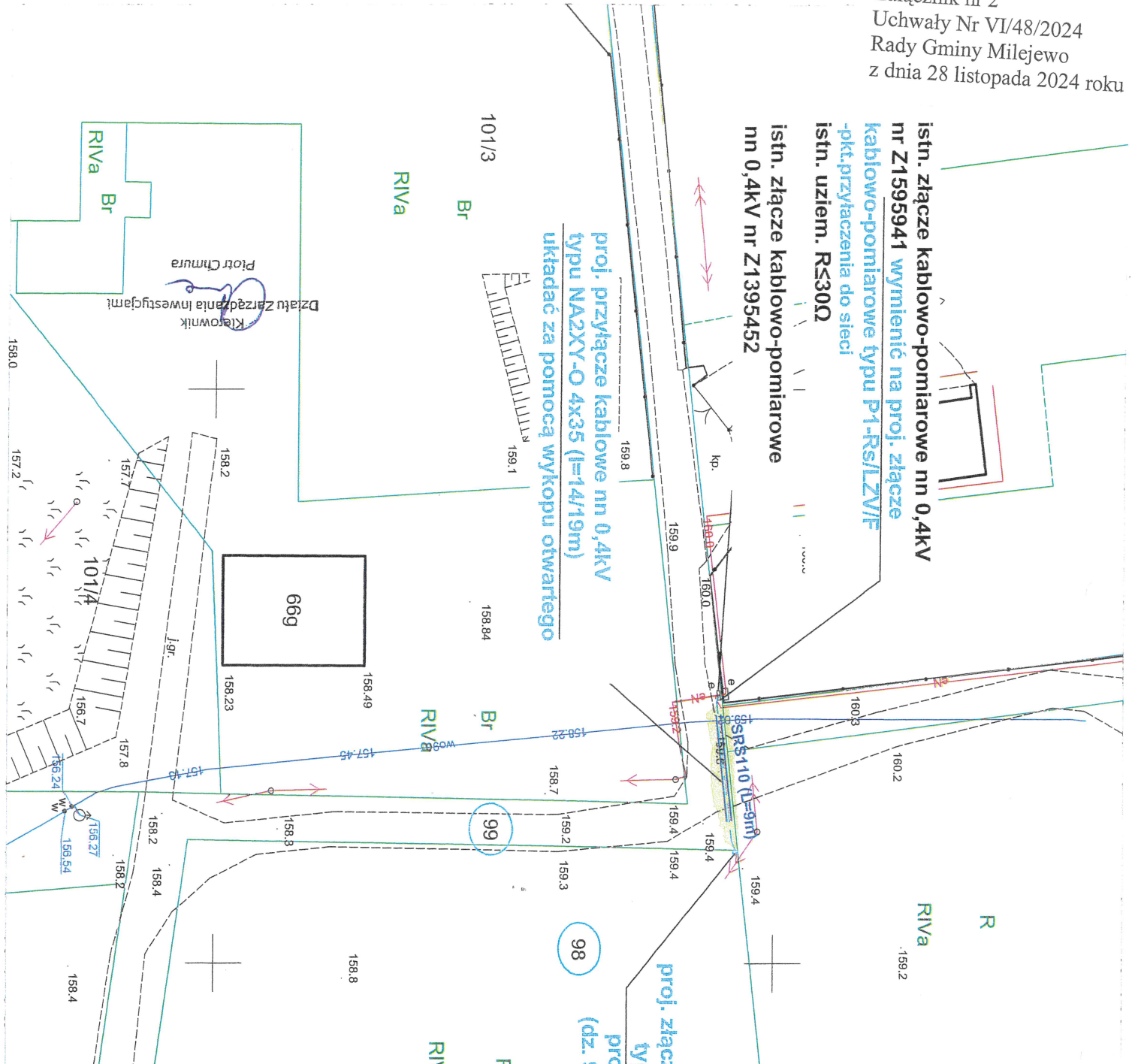
<b>TEMAT</b>	Przyłącza kablowe do zasilania budynku mieszkalnego w msc. Jagodnik dz. nr 45/2		
<b>ETAP</b>	Projekt budowlany		
<b>ADRES</b>	Jagodnik dz. nr 50/1, 148, 47, 45/2, 148/4		
<b>INWESTYCIJA</b>	obieg ewidencyjny 280405_2.0002, Jagodnik		
<b>INWESTOR</b>	ENERGA-OPERATOR S.A. Oddział Olsztyn ul. Tuwima 6, 10-950 Olsztyn		
<b>PROJEKTANT</b>	Artur Marzec	DATA	08.2021
<b>BRANŻA</b>	ELEKTRYCZNA	<b>SKALA:</b>	1:500
<b>TYTUŁ RVS:</b>	Plan Zagospodarowania Terenu		
		<b>NR RVS:</b>	E-01



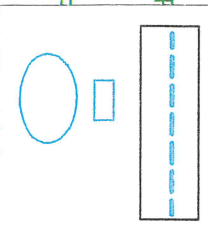
istn. złącze kablowo-pomiarowe nn 0,4KV  
nr Z15955941 wymienić na proj. złącze  
kablowo-pomiarowe typu P1-Rs/LZV/F  
-pkt.przyłączenia do sieci  
istn. uziem. RS30Ω  
istn. złącze kablowo-pomiarowe  
nn 0,4KV nr Z1395452

proj. przyłącze kablowe nn 0,4KV  
typu NA2XY-O 4x35 (l=14/19m)  
układać za pomocą wykopu otwartego

proj. złącze kablowo-pomiarowe  
typu P1-Rs/LZV/F  
proj. uziem. RS30Ω  
(dz. 98 - P/20/081462)



**LEGENDA:**



proj. energetyczne przyłącze kablowe  
nn 0,4KV typu NA2XY-O  
proj. naziemne złącza rozdzielcze,  
rozdzielczo-pomiarowe nn 0,4KV  
działki objęte inwestycją

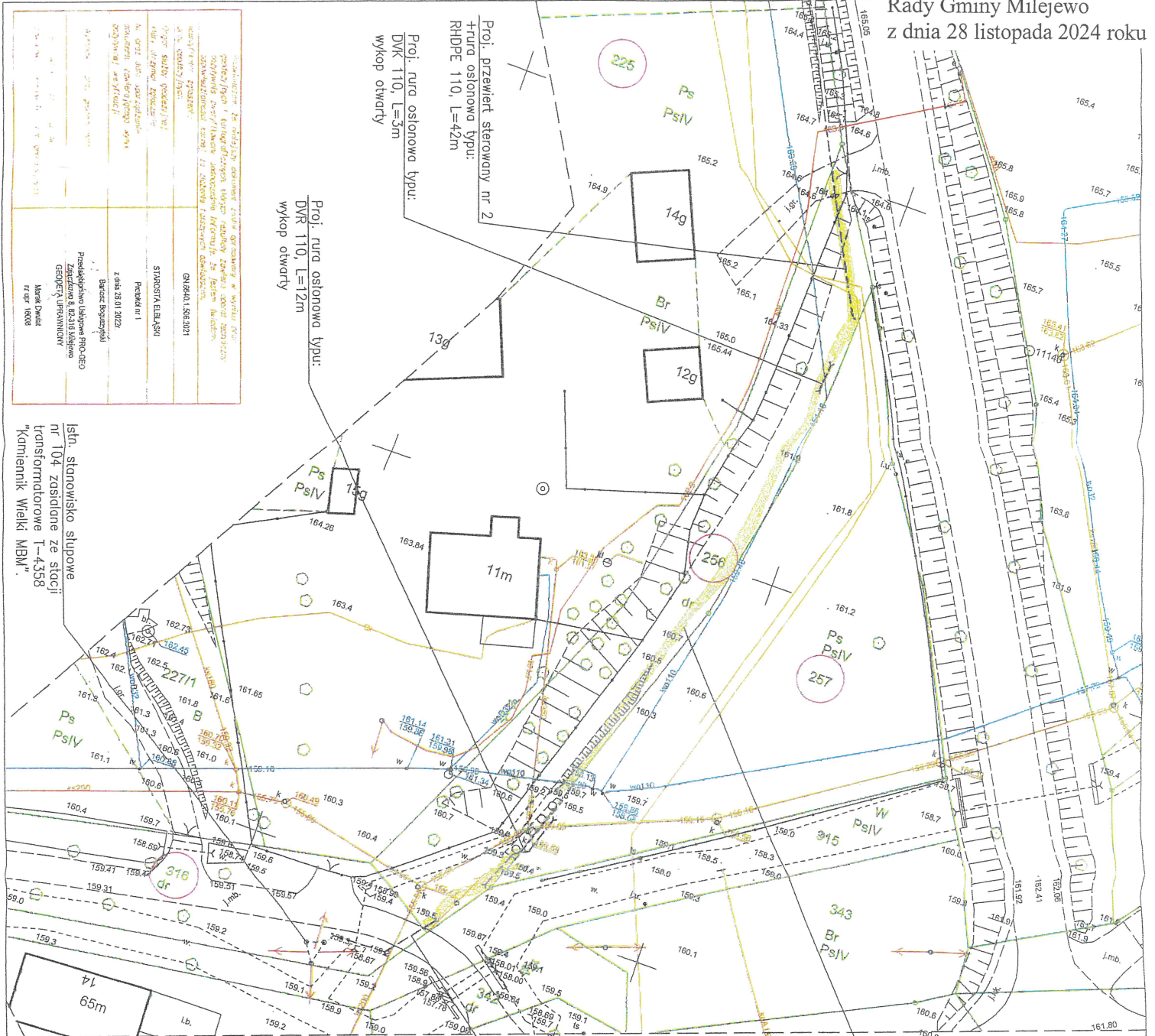
**URZĄD GMINY**  
82-316 MILEJEWÓ  
ul. Ełbiąska 47  
55 231 22 84 / 55 236 38 36  
NIP 578-21-57-496 REGON 000542563

UZGODNIONO PISMEM  
z dnia 27.05.2024  
nr K.6.6124 / 32.2024.1.152

PODINSPEKTOR

*Eduard Szweda*

Firma: Przedsiębiorstwo Projektowo-Budowlane <b>EDWEN</b> Krzysztof Brandt ul. Leśmiana 21/11, 82-300 Elbląg e-mail: edw@pp.pl, tel. 518-383743		Inwestor: ENERGA-OPERATOR SA z siedzibą w Gdańsku Oddział w Olsztynie ul. Tuwima 6, 10-950 Olsztyn	
Projektował:	mgr inż. Krystian Brandt Upc. WAW0008PWOE/17	Podpis:	Elektryczna
Opracował(a):	Dariusz Chmura	Data:	04.2021
Temat:	Budowa elektroenergetycznego przyłącza kablowego nn 0,4KV do zasilania budynku mieszkalnego	Isz:	PBW
Adres:	Jagodnik dz. 98, 99 gm. Milejewo		
Nr.Obi:	OB/12/12100636	Nr. warunków:	P/20/081462
Nazwa rysunku:	Projekt zagospodarowania terenu	Nr. rysunku:	E-01
Skala:	1:500	Nr. ark:	-



Proj. linia kablowa nr typu:  
YAKXS 4x120mm2 L=847m/900m

**URZĄD GMINY**  
83-316 MILEJEWO  
ul. Elbińska 47  
tel. 58 231 22 94 / 58 236 38 36  
NF 58 21 157 405 REGON 000542553

**UZGODNIONO PISMEM**  
z dnia 21.05.2024  
nr. 6614/13/14/15  
**PODINSPEKTOR**  
Bartosz Bogużyński

mgr inż. Marek Szmigiel  
Dział Zarządzania Inwestycjami

Proj. rura oświetlenia sterowany nr 2  
+rura oświetlowa typu:  
RHDPE 110, L=42m

Proj. rura oświetlowa typu:  
DVK 110, L=3m  
wykop otwarty

Proj. rura oświetlowa typu:  
DVK 110, L=12m  
wykop otwarty

Proj. przecisk mechaniczny nr 1  
+rura oświetlowa typu:  
RHDPE 110, L=7m

Wycinek skala 1:100

**MAPA DO CELÓW PROJEKTOWYCH**  
Skala 1:500

Kamiennik Wielki, dz. 214/6, 214/4

Jednostka ewidencyjna: 280405\_2 gmina Milejewo  
Obręb: 0003 Kamiennik Wielki

Nazwa układu współrzędnych:  
prostokątnych płaskich - "2000/7"  
układu wysokości - "PL-EVRF2007-NH"

Oznaczenie granic obszaru,  
który był przedmiotem aktualizacji

Wykonawca roboty: Bartosz Bogużyński  
Przedsiębiorstwo Usługowe  
PRO-GEO  
Zajczkowo 8  
82-316 Milejewo

mgr inż. Marek Dwulat  
nr upr. 16008

imię i nazwisko geodety  
uprawnionego, który opracował mapę  
nr uprawnień

Data opracowania mapy: 19.01.2022r.  
Id. zgł. GN.6640.1.506.2021

mgr inż. Marek Szmigiel  
ul. Bykomska 11, 82-300 ELBLĄG  
tel/fax (0-53) 235-01-35

**PPUH ELMAR-ELECTRIC**

Posiadać za zgodność z oryginałem  
mapy do celów projektowych.

mgr inż. Marek Szmigiel

Legenda:  
proj. złącze kablowo pomiarowe  
proj. przyłącze kablowe nn  
proj. rura ochronna  
działki objęte inwestycją

Główny projektant:	mgr inż. Marek Szmigiel	Uwaga:	23/02/04
Projektant:	mgr inż. Marek Szmigiel	Uwaga:	23/02/04
mgr inż. Grzegorz Sieniaszko		mgr inż. Grzegorz Sieniaszko	

Nazwa rysunku	Plan zagospodarowania terenu	nr rys.	E-1
Investor	82-316 Milejewo m. Kamiennik Wielki, Jednostka ewidencyjna: 280405_2, Milejewo, Zdobych 2, 0003 Kamiennik Wielki, dz. nr 214/6, 257, 225, 224, 222, 214/3, 214/4, 214/5	Data:	04.2021
Adres	82-316 Milejewo m. Kamiennik Wielki, Jednostka ewidencyjna: 280405_2, Milejewo, Zdobych 2, 0003 Kamiennik Wielki, dz. nr 214/6, 257, 225, 224, 222, 214/3, 214/4, 214/5	Branża:	ELEKTRYKA
Imię i nazwisko inwestora	PRO-GEO		
Imię i nazwisko wykonawcy	PPUH ELMAR-ELECTRIC		
Imię i nazwisko geodety	PRO-GEO		
Imię i nazwisko projektanta	PPUH ELMAR-ELECTRIC		